

Envoyé en préfecture le 18/10/2022

Reçu en préfecture le 18/10/2022

Publié le 21/10/2022

SLO

ID : 013-211300637-20221012-186_2022-DE

Carte d'identité de la parcelle 63 CA 7 - MIRAMAS

Année MAJ	2021	Commune	MIRAMAS	N° de compte	*00051
Dép.	13	Section	CA	Surface	110,00 m ²
Dir.	2	Parcelle	7	Adresse	3 RUE ISIDORE BLANC
				Rivoli	0420

Ayant droits de la parcelle

Droit	Propriétaire	Date de naissance	Numéro MAJIC	Adresse du propriétaire
[P]	COP C 596		PBFGCS	3 RUE ISIDORE BLANC 13140 MIRAMAS

[P] - Propriétaire

Locaux


Adresse N° Invariant + Clé	Démembrement Nature du local Occupation	Lots	Sf Pièces	Cat.	Bât	Esc	Niv	N° porte
Madame 3 RUE ISIDORE BLANC 0630206117 R	Appartement Propriétaire	Lot 2 : 471/1000 Lot 5 : 22/1000	72,00 m ²	9	A	01	01	01001
Monsieur 3 RUE ISIDORE BLANC 0630206118 V	Indivision simple Appartement Propriétaire	Lot 1 : 396/1000 Lot 3 : 88/1000 Lot 4 : 7/1000 Lot 6 : 6/1000 Lot 7 : 8/1000	40,00 m ²	6	A	01	00	01001

Subdivisions fiscales

Règlement et emprise (m²)

Antériorité

Sols (110 - 100%)



Date acte 01/01/1985

Primitive

Envoyé en préfecture le 18/10/2022
 Reçu en préfecture le 18/10/2022
 Publié le 21/10/2022 **SLO**
 ID : 013-211300637-20221012-188_2022-DE

Carte d'identité de la parcelle 63 CA 8 - MIRAMAS

Année MAJ	2021	Commune	MIRAMAS	N° de compte	A00967
Dép.	13	Section	CA	Surface	118,00 m²
Dir.	2	Parcelle	8	Adresse	2 RUE ARTHUR FAVARRO
				Rivoli	0090

Ayant droits de la parcelle

Droit	Propriétaire	Date de naissance	Numéro MAJIC	Adresse du propriétaire
[P]	Madame	03/12/1971	MDWC7G	2 RUE ARTHUR FAVARRO 13140 MIRAMAS

[P] - Propriétaire

Locaux


Adresse N° Invariant + Clé	Démembrement Nature du local Occupation	Lots	Sf Pièces	Cat.	Bât	Esc	Nlv	N° porte
Madame 2 RUE ARTHUR FAVARRO 0630208113 H	Maison Propriétaire		112,00 m²	6	A	01	00	01001

Subdivisions fiscales

Règlement et emprise (m²)

Antériorité

Sols (118 - 100%)



Date acte 18/10/2017
 Primitive

Envoyé en préfecture le 18/10/2022

Reçu en préfecture le 18/10/2022

Publié le 21/10/2022

SLO

ID : 013-211300637-20221012-188_2022-DE

Carte d'identité de la parcelle 63 CA 9 - MIRAMAS

Année MAJ	2021	Commune	MIRAMAS	N° de compte	T00632
Dép.	13	Section	CA	Surface	195,00 m²
Dir.	2	Parcelle	9	Adresse	35 RUE GABRIEL PERI
				Rivoli	0399

Ayant droits de la parcelle

Droit	Propriétaire	Date de naissance	Numéro MAJIC	Adresse du propriétaire
[P]	Madame	08/09/1984	MD4P2T	0 RUE DE VERDUN RES L'ESPIQUETTE BAT C 13140 MIRAMAS
[P]	Monsieur	25/03/1982	MD4P2V	0 RUE DE VERDUN RES L'ESPIQUETTE BAT C 13140 MIRAMAS

[P] - Propriétaire

Locaux


Adresse N° Invariant + CMI	Démembrement Nature du local Occupation	Lots	Sf Pièces	Cat.	Bat	Esc	Niv	N° porte
Monsieur 35 RUE GABRIEL PERI 0630206059 S	Indivision simple Maison Propriétaire		150,00 m²	B	A	01	00	01001

Subdivisions fiscales

Règlement et emprise (m²)

Antériorité

Sols (195 - 100%)



Date acte 13/03/2020

Primitive